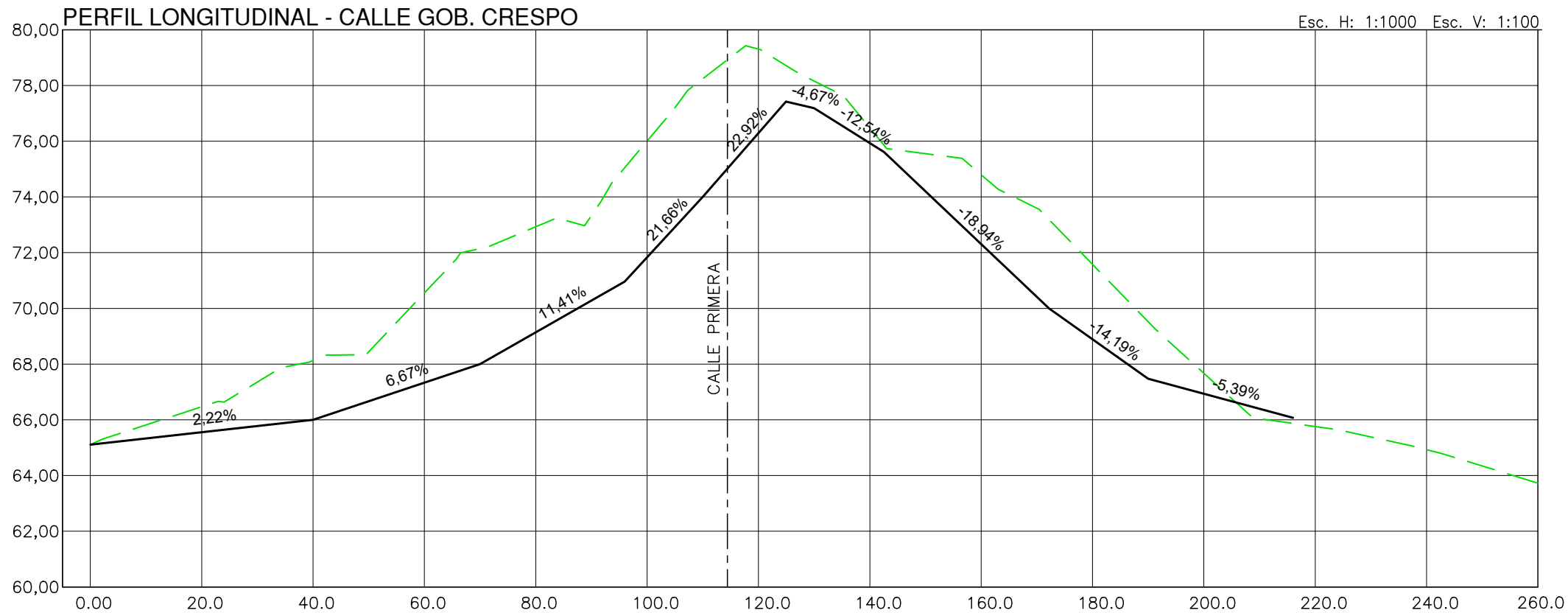
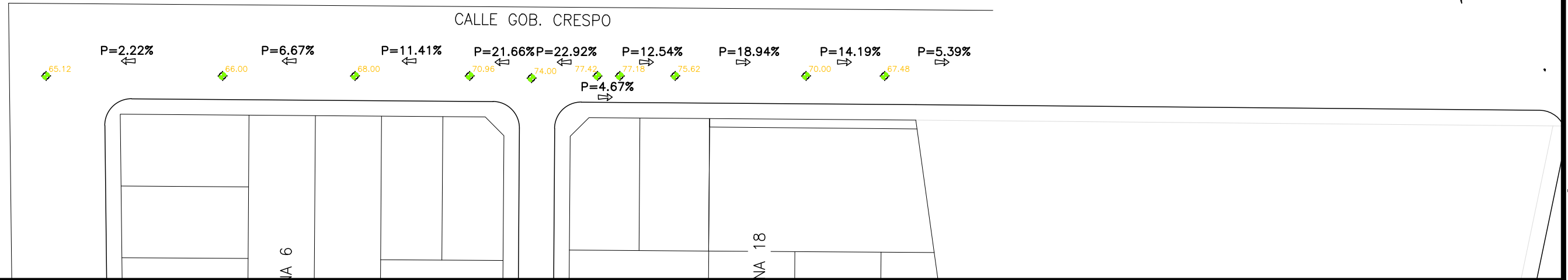



PLANIAlTIMETRÍA CALLE GOB. CRESPO
ESC. 1:1000



Distancias	-5,00	10,00	20,00	30,00	40,00	50,00	60,00	70,00	80,00	90,00	100,00	110,00	120,00	130,00	140,00	150,00	160,00	170,00	180,00	190,00	200,00	210,00	220,00	230,00	240,00	250,00	260,00
Cotas T.N	65,11	65,82	66,47	67,35	68,13	68,44	70,55	72,14	72,93	73,33	76,00	78,24	79,30	78,16	76,48	75,55	74,80	73,60	71,58	69,52	67,67	66,04	65,76	65,38	64,93	64,34	63,72
Cotas Rasante	65,11	65,33	65,56	65,78	66,00	66,67	67,33	68,00	69,14	70,28	71,83	74,00	76,29	77,19	75,93	74,20	72,31	70,41	68,89	67,47	66,93	66,39	65,76	65,38	64,93	64,34	63,72

FORMATO IRAM A3 (420mm x 297mm)

PROYECTO FINAL - INGENIERÍA CIVIL		
URBANIZACIÓN BLACUD M. - CAVAGNA S. - SEGALA J.M		
PLANIAlTIMETRIA CALLE GOB. CRESPO		ESCALA: Indicadas FECHA: 14/03/2019
		PA09